

Guide

des sentiers et promenades

Les Éboulements | Saint-Joseph-de-la-Rive



MUNICIPALITÉ DES ÉBOULEMENTS

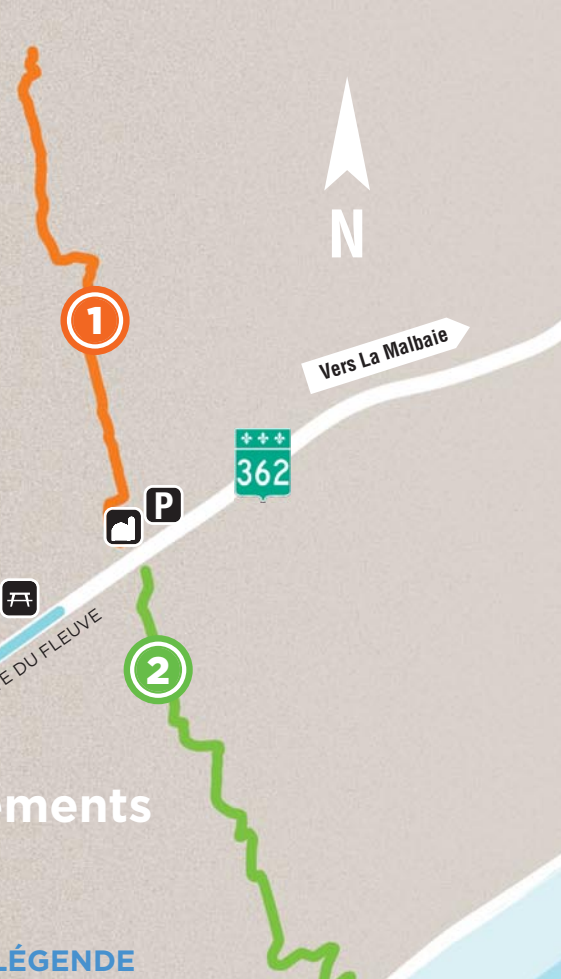


LA MUNICIPALITÉ DES ÉBOULEMENTS EST FIÈRE DE VOUS PRÉSENTER SON « GUIDE DES SENTIERS ET PROMENADES ».

Notre territoire offre une grande diversité de lieux propices à la randonnée pédestre en saison estivale et à la promenade en raquettes pendant la période hivernale, activités par excellence à pratiquer en famille ou entre amis.

Les sentiers sont situés en milieu forestier, agricole ou villageois et sont facilement accessibles par tous les adeptes, débutants ou expérimentés. Chacun d'entre eux vous permettra d'apprécier l'étendue et la beauté des paysages que l'on retrouve dans notre région.

Nous espérons que ce précieux guide vous donnera l'envie d'explorer notre territoire, de partager vos coups de cœur pour la région et de profiter par la même occasion, des autres attraits qui sont offerts dans notre municipalité.



Les Éboulements

LÉGENDE

- ① Sentier LE PAYSAN (page 4)
- ② Sentier LOUIS-CHARLES-AUDET (page 6)
- ③ Sentier de LA FORÊT MARINE / LA SEIGNEURIE (page 8)
- ④ Promenade DES MARAÎCHERS (page 10)
- ⑤ Promenade DES CAPITAINES (page 12)
- ⑥ Promenade DES ARTISTES (page 14)

- | | |
|----------------------------------|----------------------|
| STATIONNEMENT | TRAVERSIER |
| SENTIER DE RAQUETTE | TOILETTE PUBLIQUE |
| SENTIER DE MARCHÉ | TABLE DE PIQUE-NIQUE |
| RELAIS D'INFORMATION TOURISTIQUE | HALTE ROUTIÈRE |
| MUSÉE MARITIME | PARC DES NAVIGATEURS |
| ÉDIFICE MUNICIPAL | FERME ÉBOULMONTAISE |
| ÉGLISE DU SECTEUR | PARC MUNICIPAL |
| PAPETERIE SAINT-GILLES | CAMP LE MANOIR |
| MOULIN SEIGNEURIAL | TRAIN TOURISTIQUE |
| POINT DE VUE | BELVÈDÈRE AVEC VUE |
| PONT | |



N

Photo : Réjean Allard

Photo : Réjean Allard

Photo : Réjean Allard

Vers La Malbaie

Vers Baie-Saint-Paul

ROUTE DU FLEUVE
362

Sentier LE PAYSAN



Le sentier Le Paysan vous conduit sur les plus hauts plateaux de la municipalité des Éboulements. En empruntant d'abord des champs cultivés, vous accédez ensuite à un milieu entièrement boisé qui vous permet d'atteindre une altitude de plus de 550 m. Le belvédère situé à l'extrémité du sentier ouvre la vue sur l'ensemble des hauts monts des Éboulements, le fleuve Saint-Laurent ainsi que L'Isle-aux-Coudres. Un sentier qui vaut le détour!

ENVIRONNEMENT NATUREL

Les champs cultivés au début du sentier laissent ensuite place à la forêt. Celle-ci est de type mixte à dominance de conifères (épinettes noires et sapins baumiers), avec dominance de feuillus par secteurs (bouleaux blancs, peupliers faux-trembles et bouleaux jaunes).

POINTS D'INTÉRÊTS

Plusieurs points de vue panoramiques sur les montagnes, le village des Éboulements, le fleuve Saint-Laurent et L'Isle-aux-Coudres s'étalent sous vos yeux. Un belvédère à l'extrémité du sentier offre des percées visuelles sur les monts avoisinants.

POINT DE DÉPART

Stationnement au
2587, route du Fleuve, Les Éboulements
(à l'arrière de la ferme)

SERVICES À PROXIMITÉ DU POINT DE DÉPART

Restaurant, boutique, toilettes

ACCESSIBILITÉ

Ouvert toute l'année

COORDONNÉES

47.486744 | - 70.305002

DÉNIVÉLÉ TOTAL

230 m

LONGUEUR

4,5 km

NIVEAU DE DIFFICULTÉ

Débutant

DURÉE DE LA RANDONNÉE

3 heures aller/retour



Pour plus d'informations sur ce sentier :

MRC de Charlevoix au 418 435-2639, par courriel à mrc@mrccharlevoix.ca
Municipalité des Éboulements au 418 489-2988, par courriel à municipalite@leseboulements.com.



Photo : Sandie Valliquette

Photo : Réjean Allard



Sentier LOUIS-CHARLES-AUDET

D'une longueur de 3 km, le sentier Louis-Charles-Audet présente de magnifiques percées visuelles sur le fleuve Saint-Laurent ainsi que sur les champs et collines avoisinantes. De son point de départ jusqu'à son extrémité, vous descendez un dénivelé d'environ 150 m, traversant en alternance des milieux agricoles et forestiers. Un belvédère offrant un superbe point de vue vous attend à la fin du sentier. Un lieu à découvrir!

ENVIRONNEMENT NATUREL

Plusieurs étendues de champs cultivés sont recoupées par des passages en forêt. Les forêts sont de type mixte à dominance de conifères dans certaines zones (épinettes noires, sapins baumiers, thuyas occidentaux) et à dominance de feuillus dans d'autres secteurs (peupliers faux-trembles, bouleaux blancs).

POINTS D'INTÉRÊTS

Un plan d'eau est situé à proximité du point de départ et une forêt de thuyas occidentaux (cédrière) occupe la dernière portion du sentier. Un point de vue imprenable sur le fleuve termine ce parcours.

POINT DE DÉPART

Stationnement au
2587, route du Fleuve, Les Éboulements
(à l'arrière de la ferme)

SERVICES À PROXIMITÉ DU POINT DE DÉPART

Restaurant, boutique, toilettes

ACCESSIBILITÉ

Ouvert toute l'année

COORDONNÉES

47.486744 | - 70.305002

DÉNIVELÉ TOTAL

258 m

LONGUEUR

3,1 km


NIVEAU DE DIFFICULTÉ

Débutant

DURÉE DE LA RANDONNÉE

2 heures et demie aller/retour





Sentier de LA FORÊT MARINE / LA SEIGNEURIE

Accessible du Domaine de la Seigneurie, près de la route du Fleuve (route 362), ou du secteur de Saint-Joseph-de-la-Rive, près de la Papeterie Saint-Gilles, le sentier de la Forêt marine / La Seigneurie occupe une position géographique exceptionnelle (à flanc de montagne entre le haut des Éboulements et le secteur de Saint-Joseph-de-la-Rive). Son parcours est marqué d'un relief distinctif, caractérisé par la présence d'une vallée très escarpée et profonde, qui vous mène à proximité de plusieurs chutes en cascades, et qui offre de splendides points de vue sur le fleuve Saint-Laurent et L'Isle-aux-Coudres. Un incontournable pour la municipalité.

ENVIRONNEMENT NATUREL

Le sentier traverse un milieu entièrement boisé, longeant par endroits un cours d'eau, lequel nous offre tour à tour des chutes et des cascades qui descendent au gré des dénivellations. La forêt est dans son ensemble mixte, dominée par des essences feuillues de type peupliers ou bouleaux jaunes dans les secteurs les plus abrupts et par les conifères de type sapins, épinettes sur les plus hauts plateaux du sentier. Plusieurs grands pins blancs sont visibles du haut des falaises escarpées.

POINTS D'INTÉRÊTS

Plusieurs plates-formes d'observation sont aménagées près de la rivière, dans le secteur de la Seigneurie, pour contempler les chutes et les cascades. Des belvédères et des abris sont aussi présents aux endroits stratégiques afin d'apprécier de belles percées visuelles. Une ancienne centrale hydroélectrique est visible dans la partie plus au sud du sentier. Un belvédère surplombe aussi un impressionnant canyon d'une profondeur de près de 100 mètres.

POINTS DE DÉPART (2 ENDROITS POSSIBLES)

SECTEUR 1 : Stationnement à l'entrée du Domaine de la Seigneurie (première entrée à gauche sur le chemin de la Seigneurie)

SECTEUR 2 : Stationnement du Musée maritime, au 305, rue de l'Église, Saint-Joseph-de-la-Rive

SERVICES À PROXIMITÉ DES POINTS DE DÉPART

SECTEUR 1 : Bâtiment sanitaire avec toilettes et eau potable, parc municipal avec aires de détente et jeux pour enfants

SECTEUR 2 : Restaurants, boulangerie, boutiques, toilettes

COORDONNÉES

SECTEUR 1 : 47.474947 | - 70.384015
SECTEUR 2 : 47.457154 | - 70.363210

DÉNIVELÉ TOTAL LONGUEUR

280 m 3 km

ACCESSIBILITÉ

Ouvert toute l'année

NIVEAU DE DIFFICULTÉ

Débutant/Intermédiaire

DURÉE DE LA RANDONNÉE

2 heures et demie aller/retour



Pour plus d'informations sur ce sentier :

Musée maritime de Charlevoix au 418 635-1131, par courriel info@museemaritime.com

Municipalité des Éboulements au 418 489-2988, par courriel municipalite@leseboulements.com.



Promenade des MARAÎCHERS

La promenade des Maraîchers a été élaborée afin de vous guider vers le secteur le plus fertile à l'agriculture de la municipalité, soit le rang Éboulements-Centre. De son point de départ, vous longez la rue Félix-Antoine-Savard jusqu'à l'ancienne grande Côte pour ensuite vous rendre à l'extrémité est du rang Éboulements-Centre. Tout au long du parcours, vous pourrez admirer le majestueux fleuve Saint-Laurent ainsi que plusieurs terres agricoles où sont cultivés une variété exceptionnelle de fruits et légumes. Grâce à la présence de la montagne au nord et de son orientation plein sud, le secteur profite d'un microclimat qui favorise la pousse hâtive de ces cultures. Les points de vue sur le fleuve et la présence de ces terres cultivées donnent accès à des paysages parmi les plus beaux de la région.

ENVIRONNEMENT NATUREL

Au point de départ, la promenade des Maraîchers longe la plaine côtière du Saint-Laurent et se rend jusqu'au secteur du rang Éboulements-Centre, ancienne terrasse marine, où dominent des terres en cultures, composées essentiellement de fruits et légumes variés.

POINTS D'INTÉRÊTS

Le parcours débute à Saint-Joseph-de-la-Rive, dans un secteur bucolique, et se poursuit avec des vues imprenables sur le fleuve et les cultures maraîchères des Éboulements comprises entre le Saint-Laurent et les hauts plateaux. Ces paysages sont parmi les plus attrayants de la région.

POINT DE DÉPART

Stationnement de l'édifice Jean XXIII
au 183, rue des Saules
Saint-Joseph-de-la-Rive

SERVICE À PROXIMITÉ DU POINT DE DÉPART

Toilettes

ACCESSIBILITÉ

Période estivale

COORDONNÉES

47.459560 | - 70.356581

DÉNIVELÉ TOTAL

60 m

LONGUEUR

2,9 km

NIVEAU DE DIFFICULTÉ

Débutant

DURÉE DE LA RANDONNÉE

1 heure et demie aller/retour





Promenade des CAPITAINES

En plein cœur du secteur de Saint-Joseph-de-la-Rive, la promenade des Capitaines vous amène à découvrir la vie maritime des Éboulements. Sur les premiers 600 m du parcours, vous marchez sur les lieux mêmes où jadis, 140 goélettes - ces bateaux de transport de marchandises à l'époque du 19^e et début du 20^e siècle - ont été construites. Les vestiges de cette période subsistent encore au Musée maritime, situé à proximité de la promenade. La seconde partie du trajet vous plongera dans le noyau villageois jusqu'au quai de Saint-Joseph-de-la-Rive, lieu d'embarquement pour atteindre L'Isle-aux-Coudres.

ENVIRONNEMENT NATUREL

La promenade se situe en grande partie en milieu villageois. Elle longe le fleuve Saint-Laurent à son départ pour entrer par la suite au cœur même de Saint-Joseph-de-la-Rive et finalement se rendre au quai menant au traversier de L'Isle-aux-Coudres. Une forêt mixte luxuriante à proximité du secteur est visible tout le long du parcours.

POINTS D'INTÉRÊTS

Promenade dans le cœur villageois du secteur de Saint-Joseph-de-la-Rive. Découverte de l'histoire maritime et de sa culture par la présence du Musée maritime de Charlevoix, du Parc des Navigateurs, de la Papeterie Saint-Gilles et d'un parcours d'interprétation. Des paysages remarquables du village des Éboulements défilent sous vos yeux vers le nord et de nombreux attraits du patrimoine maritime et ancestral sont à votre portée dans ce secteur de Saint-Joseph-de-la-Rive.

POINT DE DÉPART

Stationnement de l'édifice Jean XXIII
au 183, rue des Saules
Saint-Joseph-de-la-Rive

SERVICE À PROXIMITÉ DU POINT DE DÉPART

Toilettes

ACCESSIBILITÉ

Période estivale

COORDONNÉES

47.459560 | - 70.356581

DÉNIVELÉ TOTAL

10 m

LONGUEUR

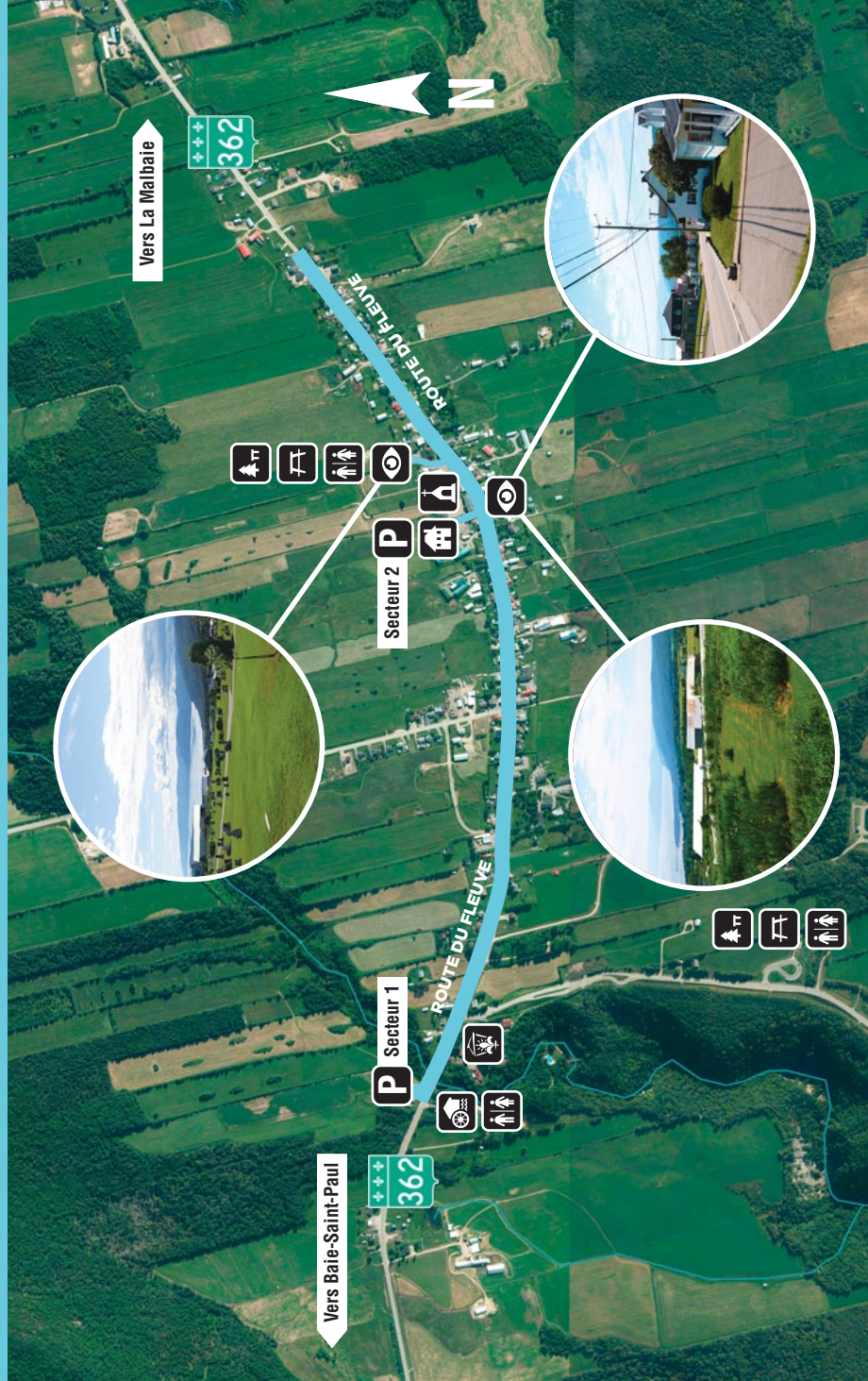
2 km

NIVEAU DE DIFFICULTÉ

Aucun

DURÉE DE LA RANDONNÉE

1 heure aller/retour



Promenade des ARTISTES

La promenade des Artistes traverse le cœur villageois des Éboulements où de nombreux artistes et artisans œuvrent au sein de ce dernier. Que ce soit des peintres, sculpteurs, vitraillistes ou autres métiers d'art, ceux-ci sont présents tout au long de votre promenade. En plus de leur rendre visite et de découvrir leur art, vous profiterez des plus beaux paysages humanisés de la municipalité. Des panneaux d'interprétation sont installés devant un bon nombre de maisons patrimoniales afin de vous faire connaître leur histoire. Il est plus qu'intéressant d'y découvrir le hameau villageois d'origine, situé à flanc de colline, partageant l'espace avec quelques fermes laitières et autres commerces s'y étant établis au fil du temps. Prenez le temps de faire une pause à la halte routière derrière l'église, un site où l'un des plus beaux points de vue de la région s'offre à vous!

ENVIRONNEMENT NATUREL

La promenade traverse le centre villageois de la municipalité. À proximité de ce dernier, la vue sur les aires agricoles cultivées est souvent accessible, composée en grande partie de pâturages ou des cultures céréalières. Derrière, une forêt mixte verdoyante laisse une place plus importante aux conifères sur les hauts sommets visibles vers le nord, tel que le mont des Éboulements.

ÉLÉMENTS D'INTÉRÊTS

Découverte des nombreux artistes et artisans du village des Éboulements. Circuit patrimonial avec panneaux d'interprétation des bâtiments significatifs du passé, tels que le Moulin banal, le Manoir seigneurial et l'église des Éboulements. Promenade qui vous amène à monter la colline du village où vous attendent plusieurs points de vue intéressants sur les habitations, les fermes et les environs.

POINTS DE DÉPART (2 ENDROITS POSSIBLES)

SECTEUR 1: Stationnement face au Moulin banal des Éboulements 2042, route du Fleuve

SECTEUR 2: Stationnement de l'hôtel de Ville des Éboulements 2335, route du Fleuve

SERVICES À PROXIMITÉ DES POINTS DE DÉPART

SECTEUR 1: Restaurant
SECTEUR 2: Toilettes

COORDONNÉES

SECTEUR 1: 47.480480 | - 70.334593

SECTEUR 2: 47.479619 | - 70.317863

DÉNIVELÉ TOTAL LONGUEUR

90 m 2 km

ACCESSIBILITÉ

Période estivale

NIVEAU DE DIFFICULTÉ

Facile

DURÉE DE LA RANDONNÉE

1 heure aller/retour




Merci à tous les collaborateurs
du « Guide des sentiers et promenades »
édition août 2018.

Rédaction, conception et cartographie :
Municipalité des Éboulements

Conception graphique : Axe Création

Photos non identifiées :
Municipalité des Éboulements
Axe Création



**MUNICIPALITÉ
DES ÉBOULEMENTS**

2335, route du Fleuve
Les Éboulements (QC) GOA 2M0
Tél.: 418 489-2988
leseboulements.com

Guide

des sentiers et promenades

Les Éboulements | Saint-Joseph-de-la-Rive

Les PARTENAIRES



TOURISME
CHARLEVOIX

